

ПАСПОРТ МАРШРУТА

Название маршрута	Доступная тропа Эко парк 2,3 км (кольцевой)
Нитка маршрута	Экопарк Затюменский
Разработчик	РОО «Федерация спортивного туризма и краеведения Тюменской области», инструктор-проводник Пшеничников Павел Владимирович
Реестровый номер	72.1.1/11.088
Дата составления	15.12.2024 г.

Лист согласования
паспорта планового спортивно-оздоровительного туристского маршрута по территории Тюменской области

№	Наименование согласующей инстанции	Дата поступления на согласование	Для замечаний	Подпись, печать, дата визирования	Наименование должности, Ф.И.О. согласующего
1	Департамент лесного комплекса Тюменской области				
2	Глава местного самоуправления Муниципального района				
3	Ответственная служба спасения Муниципального района				
4	Организация (разработавшая данный маршрут) РОО «ФСТКТО»	16.12.2024	<i>Согласовано</i>	18.12.2024	Гайгуллин Т.Т.
5	РМКК ГАУ ДО ТО «ДТнС «Пионер»	18.12.2024		<i>Томасова НА 20.12.2024</i>	<i>Томасова НА секретарь РМКК</i>
6	ГИМС Муниципального района (для водных походов)				
7	Департамент недропользования и экологии Тюменской области (если маршрут проходит по ООПТ регионального значения ТО)				



Нумерация маршрутов при внесении в Реестр

Для систематизации сквозной нумерации устанавливается следующий вариант ведения нумерации Реестра:

72	21	1/11	082
Субъект Российской Федерации	Муниципальные образования субъекта РФ	Вид туризма	Единый порядковый номер маршрута

1. Первая пара цифр указывает субъект РФ, на территории которого проложен либо начинается маршрут (регион 72 – Тюменская область).
2. Вторая пара цифр определяет муниципальное образование субъекта, где проложен (начинается) маршрут:

1.	Тюмень	14.	Ишимский муниципальный район
2.	Тобольск	15.	Казанский муниципальный район
3.	Ишим	16.	Нижнетавдинский муниципальный р-н
4.	Заводоуковский Г.О.	17.	Омутинский муниципальный район
5.	Ялуторовск	18.	Сладковский муниципальный район
6.	Абатский муниципальный район	19.	Сорокинский муниципальный район
7.	Армизонский муниципальный район	20.	Тобольский муниципальный район
8.	Аромашевский муниципальный район	21.	Тюменский муниципальный район
9.	Бердюжский муниципальный район	22.	Уватский муниципальный район
10.	Вагайский муниципальный район	23.	Упоровский муниципальный район
11.	Викуловский муниципальный район	24.	Юргинский муниципальный район
12.	Гольшмановский муниципальный район	25.	Ялуторовский муниципальный район
13.	Исетский муниципальный район	26.	Ярковский муниципальный район

3. Одна цифра классифицирует по виду туризма:

1.	Пешеходный	7.	Спелео
2.	Лыжный	8.	Парусный
3.	Горный	9.	Конный
4.	Водный	10.	Комбинированный
5.	Велосипедный	11.	Для людей с ОВЗ
6.	Авто-, мото -	12.	Другой

4. Последние три цифры - единая сквозная нумерация разработанных и внесенных в реестр маршрутов.

Пример: В соответствии с предложенной нумерацией, первый пеший маршрут, проходящий на территории Тюменского района, будет иметь реестровый номер: 72.21.1.001

Паспорт маршрута




1. Справочные данные маршрута:

Страна, республика, край, область, район (место проведения)	Россия, Тюменская область, Тюменский район, с. Онохино					
Название маршрута	Доступная тропа Экопарк Затюменский 2,3 км (кольцевой)					
Маршрут разработан (организация-адрес, разработчик-Ф.И.О., должность, телефон.	РОО «Федерация спортивного туризма и краеведения Тюменской области», инструктор-проводник Пшеничников Павел Владимирович					
Нитка маршрута	г. Тюмень, экопарк Затюменский					
Период работы маршрута, благоприятные, рекомендуемые сроки проведения похода, действующие ограничения сроков	Всесезонно					
Начало тура и пути подъезда	г. Тюмень, экопарк Затюменский скульптура Заяц со стороны ул. Барнаульская. На автомобиле, рейсовом автобусе, остановка «Медицинский город»					
Характеристика маршрута	Вид туризма	Протяженность в км.	Продолжительность дней	Средство передвижения	Категория сложности	Количество инструкторов
	Пеший	2,3	1	Пешком	Некатегорийный	1 инструктор на каждые 8 участников. На одного участника с ОВЗ один сопровождающий (в зависимости от нозологии)
Особенности	Маршрут проходит по территории экопарка «Затюменский» по оборудованным тропам с асфальтовым покрытием и тропинкам через лесной массив					
Необходимый опыт туристов	Без опыта					
Меры по обеспечению безопасности	<p><u>Аварийные выходы с маршрута:</u> маршрут в городской среде</p> <p><u>Потенциально опасные участки:</u> поваленные деревья, в дождливую погоду и в зимнее время года встречаются скользкие участки</p> <p><u>Препятствия, явления на маршруте:</u> поваленные деревья. Для отработки туристских навыков можно организовать искусственные препятствия «переправа через овраг».</p> <p><u>Спец. снаряжение:</u> для организации мастер-классов по преодолению препятствий в природной среде: веревки, карабины, жюмар.</p> <p><u>Орг. мероприятия:</u> собеседование с участниками маршрута о знании инструкции по безопасности на маршруте, правила поведения в пожароопасный период в лесу</p>					
Необходимое снаряжение (личное)	Рюкзак 30-40 литров Поппер					

	Налобный фонарик (с запасными батарейками) Личная аптечка Средства от насекомых/солнцезащитный крем Комплект одежды для активного движения (по погоде) Спортивная обувь (по погоде)
Характеристика питания на маршруте	Сухой паек, запас воды, термос с чаем
Оптимальное количество участников	8-20 человек.
Краткое описание маршрута (цели, задачи, на что направлен поход, что изучат или узнают участники, указать достопримечательности)	Маршрут проходит по территории лесопарка «Затюменский» в черте города Тюмени с целью физкультурно-тренировочных занятий отработкой некоторых туристских навыков, оздоровления и знакомства с природой родного края. Маршрут подходит для прохождения людьми с ОВЗ и инвалидностью в сопровождении специально обученных гидов (группа мобильности М1, М2). По пути можно увидеть животных и птиц: дятла, бурундука, очень много белок.

2. Подробный план прохождения маршрута похода:

День пути	Участки маршрута	Км	Способ передвижения
1	Скульптура «Заяц» экопарк «Затюменский», ул. Барнаульская г.Тюмень – перекресток дорожек, асфальтовое покрытие (организация препятствия «бревно» и «горизонтальный маятник»)	0,27	Пешеходный
	Поворот направо по дорожке до перекрестка дорожек	0,15	
	Поворот направо по дорожке	0,04	
	Движение по асфальтовой дорожке до ограждения с права на спуске-поворот на тропинку в лесной массив	0,33	
	Движение по тропинке до скульптуры «Кабан»	0,42	
	Скульптура «Кабан» по дорожке с асфальтовым покрытием до поворота на право на тропинку в лесной массив	0,05	
	Движение по тропинке до выхода на дорожку с асфальтовым покрытием	0,95	
	По асфальтовой дорожке до скульптуры «Заяц»	0,09	
	Итого активными способами передвижения	2,3	

Схема маршрута похода (Приложение 1)	
Условные обозначения:	
	Маршрут похода
	Старт
	Направление движения

3. Краткая характеристика маршрута похода

3.1. Описание сложных участков маршрута похода: наиболее сложные участки проходят в лесном массиве при передвижении по тропинкам без асфальтового покрытия, где встречаются участки с подъемом и спуском, на пути так же могут встречаться поваленные деревья. На всем

маршруте для отработки туристских навыков можно организовать станции «Переправа через овраг (горизонтальный маятник)», «переправа через овраг (вертикальный маятник)», «болото (по жердям)», «организация бивуака». В дождливую погоду и зимнее время может быть скользко. Маршрут не сложный, расположен на территории городского лесопарка «Затюменский», хорошая инфраструктура.

3.2. Сведения о климате в районе маршрута похода:

Сведения	Январь	Февраль	Март	Апрель	Май	Июнь	Июль	Август	Сентябрь	Октябрь	Ноябрь	Декабрь
Температура (ср. максимум / ср. минимум)	-12/-20	-8/-19	0/-11	10/-1	18/5	23/11	24/13	21/11	15/5	6/-1	-3/-11	-9/-25
Скорость ветра, м/с (ср. значение)	2,4	2,4	2,6	2,8	3,29	3,11	3,06	3,16	3,31	3,25	2,5	2,5
Количество осадков (ср. значение, мм)	22	15,7	18,4	24,6	39,6	59,7	93,1	56,5	49,2	37,6	33,3	25,4

3.3. Возможные стихийные явления и действия группы при их возникновении:

- Высокая температура (жара) может привести к перегреву или тепловому удару. При любом дожде участникам необходимо надеть дождевики.
- В сильный мороз и ветер лицо нужно прикрывать балаклавой, маской, шарфом.

3.4. Благоустройство маршрута похода (маркировка, места ночлегов и укрытий, благоустройство трассы): Маршрут не сложный, расположен на территории городского лесопарка «Затюменский», хорошая инфраструктура. Больше половины пути проходит по асфальтированным дорожкам, в лесном массиве по протоптанным тропинкам.

3.5. Обзорная карта района похода с нанесенным на ней маршрутом, его запасными вариантами, обозначенными направлениями движения, местами ночлегов, препятствиями и ориентирами, местами съемок основных фотографий. Карту дополняют эскизами (кронами) наиболее сложных участков похода с указанием путей их преодоления.

6. Основные фотографии с маршрута.







